



ALCALDIA DE TUQUERRES
DIRECCION LOCAL DE SALUD

OBSERVATORIO DEL DELITO 2003



*HOMICIDIOS
SUICIDIOS
ACCIDENTES DE TRANSITO
MUERTES ACCIDENTALES*

GLORIA AMPARO BOLAÑOS – ALCALDESA MUNICIPAL
MARIO PANTOJA CAICEDO – SECRETARIO DE SALUD
LUIS EDUARDO BENAVIDES – SECRETARIO DE GOBIERNO
JESUS ALBERTO MORA – COORDINADOR SIIS

ACTIVIDADES REALIZADAS

- ✓ CONVOCATORIA A INSTITUCIONES GENERADORAS DE INFORMACION.
- ✓ INTRODUCCION Y ORIENTACION DEL OBSERVATORIO DEL DELITO A NIVEL MUNICIPAL Y DEPARTAMENTAL.
- ✓ ORGANIZACIÓN DEL COMITÉ OPERATIVO EL CUAL SE ENCARGARA DE LA CONFRONTACION DE LOS DATOS DE MUERTES OCURRIDAS.
- ✓ ORGANIZACIÓN DEL COMITÉ DE ANALISIS EL CUAL SE ENCARGA DE ELABORAR PROPUESTAS DE CONTROL Y PREVENCION DE MUERTES VIOLENTAS.
- ✓ REALIZACION DE REUNIONES PREVIA CITACION PARA HACER EL ANALISIS RESPECTIVO.
- ✓ INTEGRACION DEL SISTEMA DE VIGILANCIA EN SALUD PUBLICA.
- ✓ IMPLEMENTACION BASES DE DATOS.

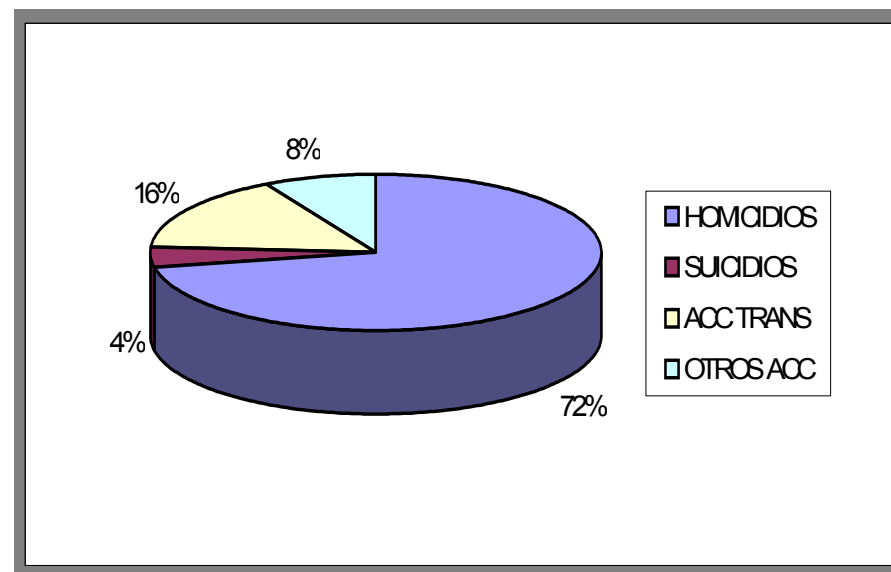
En la Vigencia 2002 se presento un total de 74 Muertes Violentas relacionadas con hechos ocurridos en el municipio y que fueron investigadas a través de la Unidad de Medicina Legal; de estas el 72% corresponden a Homicidios ya que en el municipio hizo presencia Grupos Armados al margen de la ley, el 16% Accidentes de Transito, el 8% a Otros Accidentes y el 4% corresponde a Suicidios.

TOTAL MUERTES VIOLENTAS DISTRIBUCION POR EVENTO

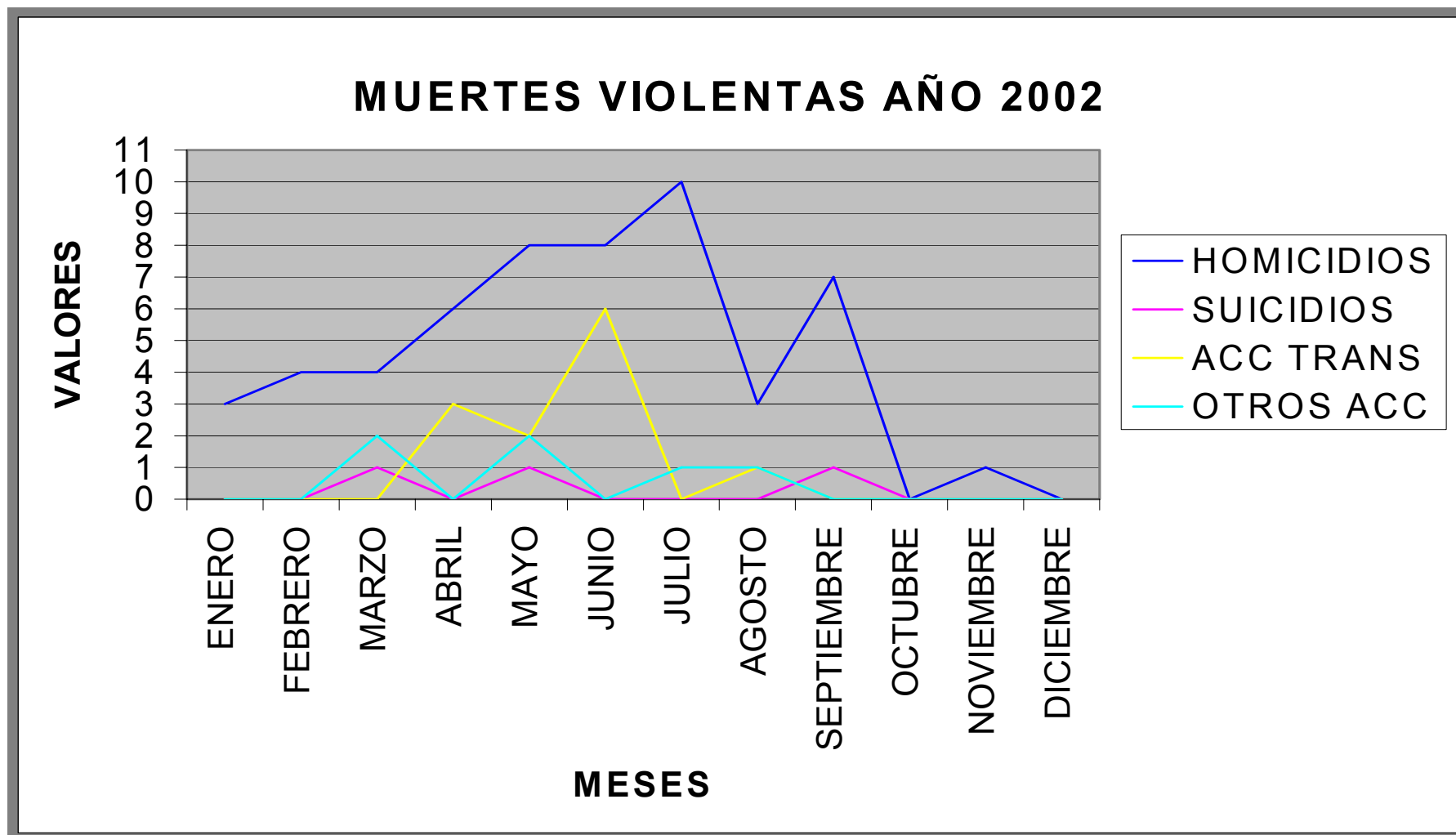
AÑO 2002	
EVENTO	CASOS
HOMICIDIOS	54
SUICIDIOS	3
ACCIDENTES DE TRANSITO	12
OTROS ACCIDENTES	6
TOTAL	74

Fuente: Instituto de Medicina Legal

TOTAL MUERTES VIOLENTAS DISTRIBUCION PORCENTUAL



TOTAL DE MUERTES VIOLENTAS DISTRIBUCION POR EVENTO Y MES DE OCURENCIA

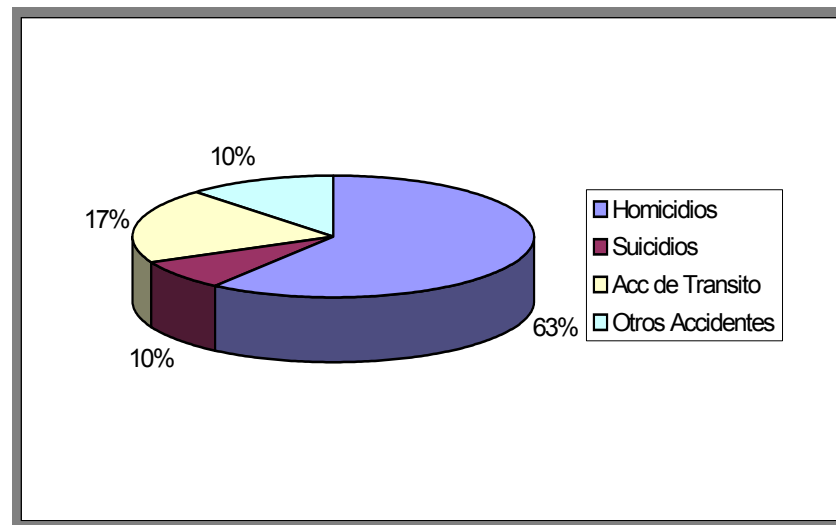


En la Vigencia 2003 disminuyo una tercera parte los casos de Muertes Violentas y se presento un total de 26 muertes violentas relacionadas con hechos ocurridos en el Municipio y que fueron investigadas a través de la Unidad de Medicina Legal; de estas el 63% corresponden a Homicidios, el 17% Accidentes de Transito, el 10% a Otros Accidentes y el 10% corresponde a Suicidios; habiendo reducido la presencia de grupos armados.

TOTAL MUERTES VIOLENTAS DISTRIBUCION POR EVENTO

AÑO 2003	
EVENTO	CASOS
HOMICIDIOS	15
SUICIDIOS	4
ACCIDENTES DE TRANSITO	5
OTROS ACCIDENTES	4
TOTAL	28

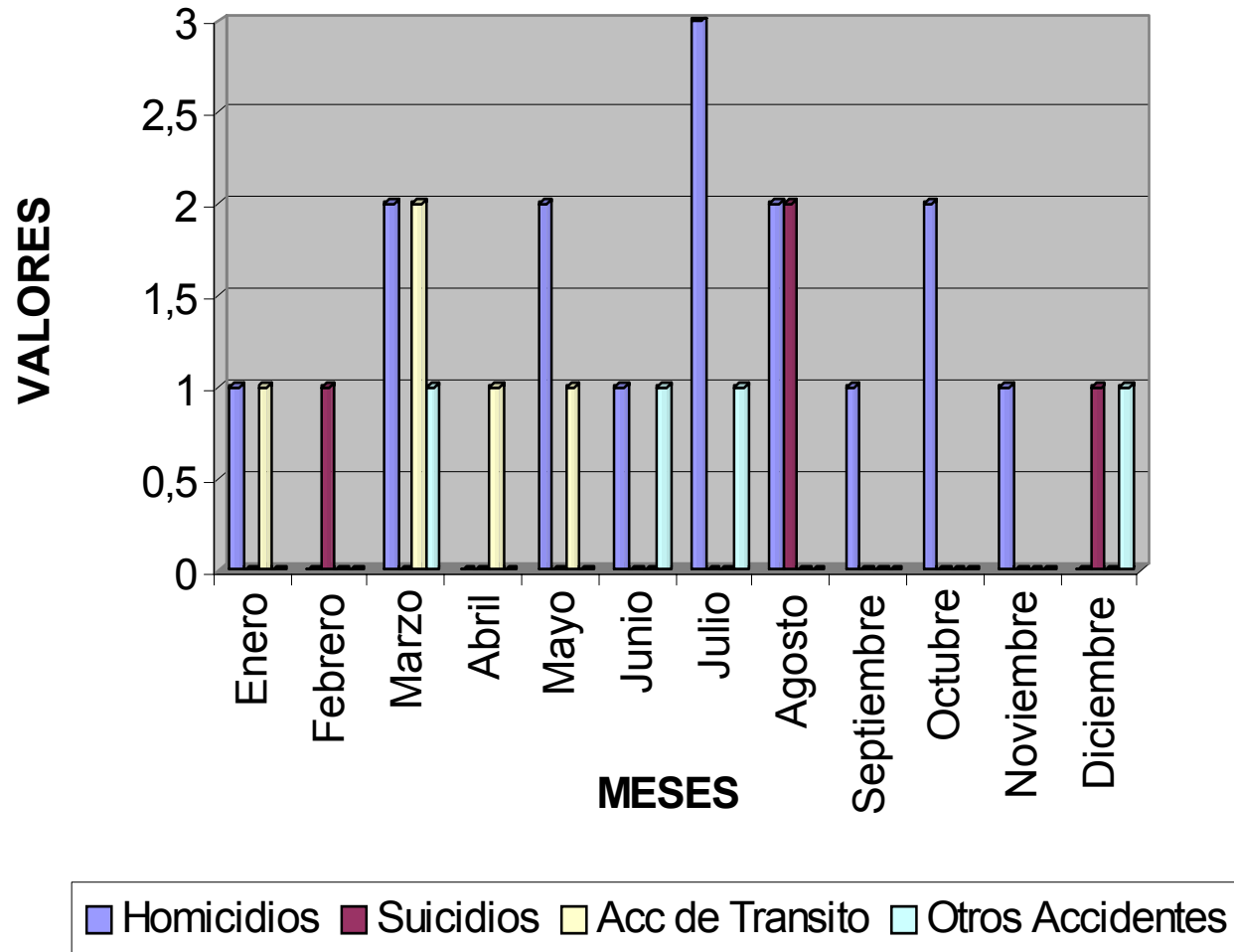
TOTAL MUERTES VIOLENTAS DISTRIBUCION PORCENTUAL



Fuente: Instituto de Medicina Legal

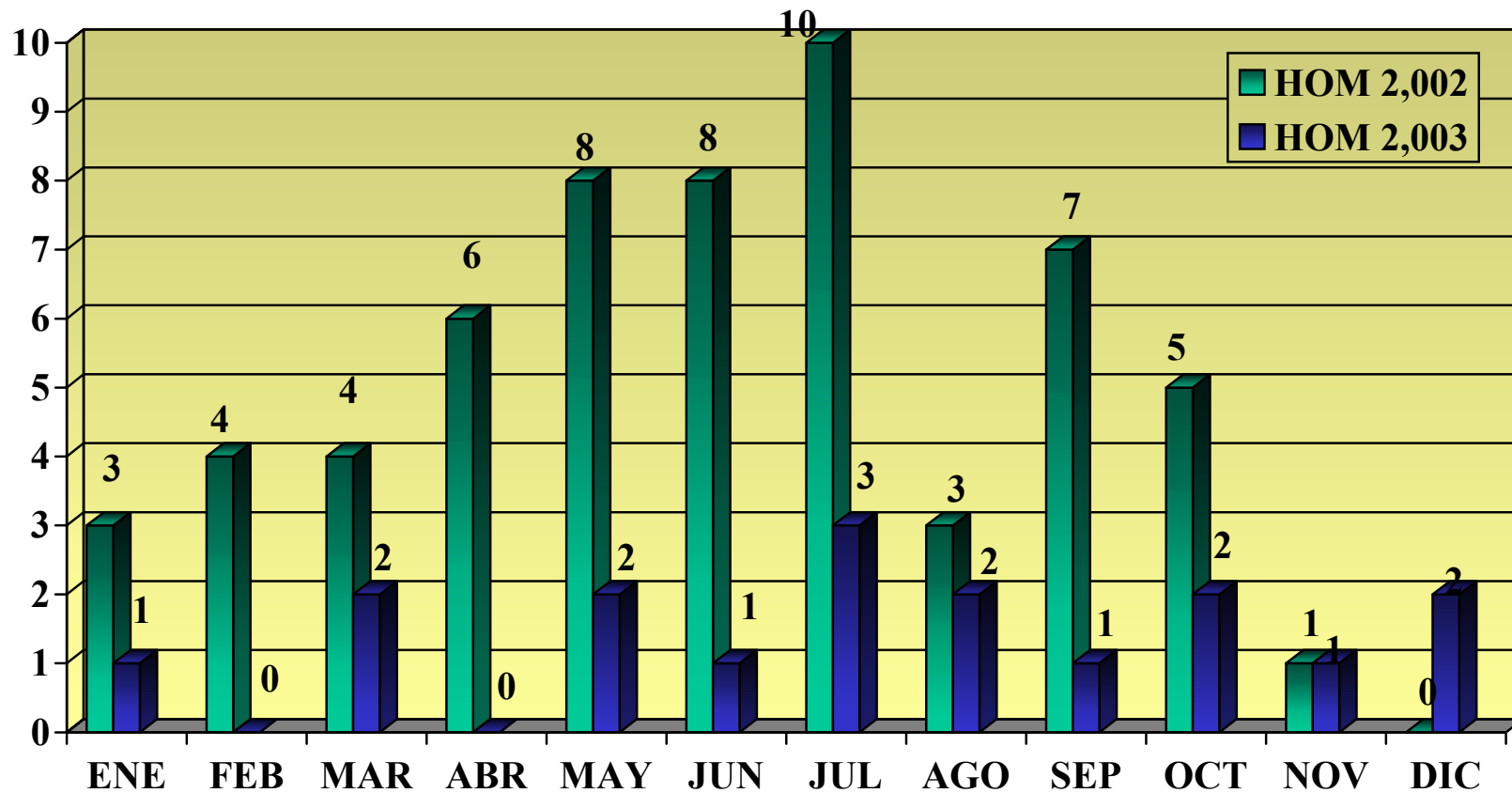
TOTAL DE MUERTES VIOLENTAS DISTRIBUCION POR EVENTO Y MES DE OCURRENCIA

MUERTES VIOLENTAS AÑO 2003

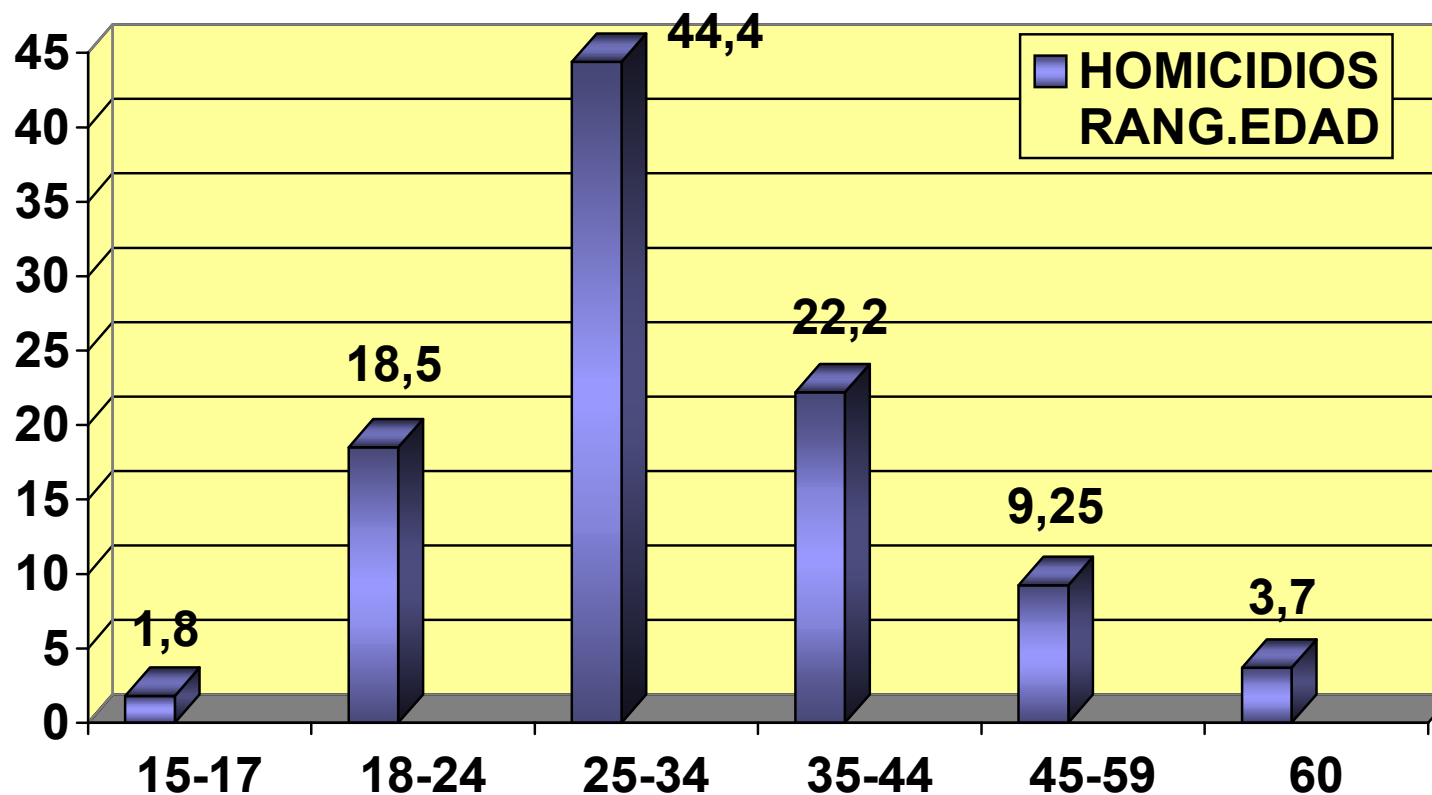


El Evento de mas prevalencia en el municipio de Tuquerres lo constituye los homicidios los cuales se cometen en su gran mayoría por arma de fuego y en menor escala por arma blanca y arma contundente.

HOMICIDIOS OCURRIDOS EN LOS AÑOS 2.002 – 2.003 EN EL MUNICIPIO DE TUQUERRES

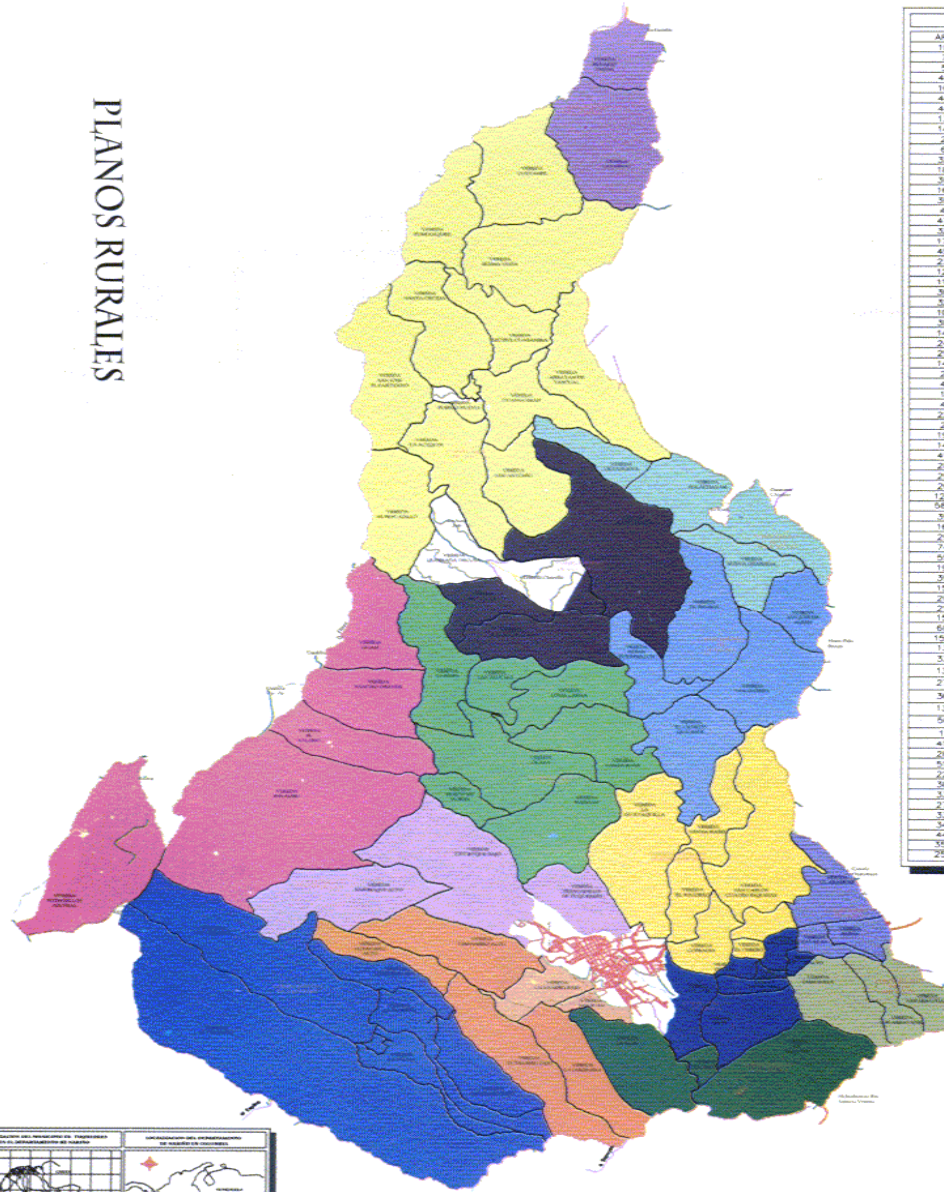


ESTADISTICAS DE HOMICIDIOS SEGÚN RANGO DE EDAD. (Fuente: Medicina Legal)




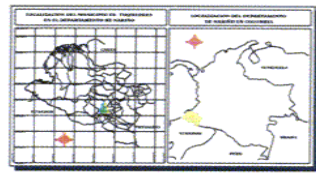
DIVISION POLITICA DEL MUNICIPIO DE TUQUERRES

PLANOS RURALES



AREA HAS.	VIGENCIA	CORREGIMIENTO
188,4737	Guatamán	Alban
78,3073	Alban	Alban
58,3150	Palacios	Palacios
450,6328	Cosco Urbano	Cosco Urbano
164,7293	Santa Isabel	Santa Isabel
484,8173	San Carlos C.C.	San Carlos C.C.
455,3450	La Guayacilla	La Guayacilla
136,3120	El Socorro	El Socorro
142,5046	Calatrava	Calatrava
27,0539	El Obrero	El Obrero
66,7608	Centro Poblado	Centro Poblado
323,9225	El Centro Quibas	El Centro Quibas
188,7460	Alpón Potrerillos	Alpón Potrerillos
353,4093	Guatamán	Guatamán
164,4364	San José de Alca	San José de Alca
366,8802	San Gabriel	San Gabriel
42,4090	El Escribano	El Escribano
473,7212	La Laguna	La Laguna
308,0077	La Flor	La Flor
176,6548	Rancho Pomba	Rancho Pomba
458,8800	Los Minos	Los Minos
232,1152	Chullata	Chullata
127,1999	Los Arraguines	Los Arraguines
113,4278	San Sebastián	San Sebastián
360,7857	Nangón	Nangón
351,4762	Talanda	Talanda
100,8746	Huaco de Moras	Huaco de Moras
387,2198	Olaya	Olaya
142,6806	Los Delicias	Los Delicias
244,0576	Loma Largo	Loma Largo
207,4581	Santa Rosa	Santa Rosa
141,1018	San José	San José
20,4281	Centro Poblado	Centro Poblado
48,1361	La Piedad	La Piedad
14,1531	Libertad	Libertad
47,0567	Muerchón	Muerchón
220,3477	Ipón	Ipón
21,4834	Puete Alto	Puete Alto
192,0089	Nuevo Granada	Nuevo Granada
140,8889	Vitavare	Vitavare
413,0779	Potocayón	Potocayón
260,8886	Caño	Caño
290,9921	Rancho Grande	Rancho Grande
265,9594	El Solado	El Solado
122,9299	Espanola	Espanola
588,1846	Potreros Azules	Potreros Azules
394,2085	Quebrada Oscura	Quebrada Oscura
162,6668	El Pájar	El Pájar
292,2466	Dos Quebradas	Dos Quebradas
748,0840	La Encarnada	La Encarnada
455,3610	San Roque Bajo	San Roque Bajo
193,2162	Pescadillo de Tuquerres	Pescadillo de Tuquerres
391,8636	San Roque Alto	San Roque Alto
194,0916	La Florida	La Florida
207,4507	La Florida	La Florida
233,3301	Misericordia Bajo	Misericordia Bajo
170,9086	Misericordia Alto	Misericordia Alto
684,1475	La Cabaña	La Cabaña
1662,0532	El Chango	El Chango
13,1503	Centro Poblado	Centro Poblado
330,9557	Chanarre Alto	Chanarre Alto
136,9293	Chanarre Bajo	Chanarre Bajo
271,9588	La Jardina	La Jardina
366,5120	Tutachag Bajo	Tutachag Bajo
133,9028	Tutachag Alto	Tutachag Alto
50,1890	San Juan	San Juan
11,8420	Centro Poblado	Centro Poblado
415,0277	Cuatempé	Cuatempé
280,4718	Puerzanguer	Puerzanguer
510,0549	Buenavista	Buenavista
222,8426	Michul Guasomari	Michul Guasomari
364,0341	San José El Parrí	San José El Parrí
336,9312	La Anadada	La Anadada
271,3955	San Antonio	San Antonio
330,9325	El Pescadillo	El Pescadillo
346,2223	Arroyo de Yare	Arroyo de Yare
44,2519	Huaco Nuevo	Huaco Nuevo
1627,271	Santa Cecilia Pem	Santa Cecilia Pem
257,2833	Quanguerón	Quanguerón

PLAN BASICO DE ORDENAMIENTO TERRITORIAL
MUNICIPIO DE TUQUERRES



DIVISION POLITICA